

**VYJÁDRĚNÍ O EXISTENCI SÍTĚ ELEKTRONICKÝCH KOMUNIKACÍ
společnosti KAZA.cz s.r.o. (dále jen „Vyjádření“)**

vydané podle § 101 zákona č. 127/2005 Sb., o elektronických komunikacích a o změně některých souvisejících zákonů (zákon o elektronických komunikacích), ve znění pozdějších předpisů a § 161 zákona č. 183/2006 Sb., o územním plánování a stavebním řádu (stavební zákon) či dle dalších příslušných právních předpisů

Důvod vydání Vyjádření: **Stanovisko k existenci sítě, povolení stavby, realizaci stavby**

Platnost tohoto Vyjádření končí dne: 23.5.2022

Žadatel	KOINVEST, s.r.o., Ing. Blahoslav Kopeček, Demlova 1011/25, 67401 Třebíč	
Stavebník		
Název akce	MORAVA, VNOROVY - ZARAZICE - OPRAVA ZPEVNĚNÍ L.B. HRÁZE	
Zájmové území	Okres	
	Obec	Veselí nad Moravou
	Kat. území/č. parcely	
	Upřesnění místa	
Akcí dotčené mapové listy dokumentace		

Žadatel shora označenou žádostí určil a vyznačil zájmové území, jakož i stanovil důvod pro vydání *Vyjádření*. Na základě určení a vyznačení zájmového území Žadatelem a na základě stanovení důvodu pro vydání *Vyjádření* vydává společnost KAZA.cz s.r.o. následující *Vyjádření*:

nedojde ke střetu

s trasou sítě elektronických komunikací (dále jen SEK) společnosti KAZA.cz s.r.o.

1/ *Vyjádření* je platné pouze pro zájmové území určené a vyznačené Žadatelem, jakož i pro důvod vydání *Vyjádření* stanovený Žadatelem.

Vyjádření pozbývá platnosti:

- Uplynutím vyznačené doby platnosti *Vyjádření*
- Změnou rozsahu zájmového území
- Změnou důvodu vydání *Vyjádření* uvedeného v Žádosti

2/ **Stavebník, nebo jím pověřený subjekt, je povinen** poté, kdy zjistil, že dojde ke střetu se SEK nebo Ochranným pásmem, **dodržovat ustanovení všeobecných podmínek ochrany SEK společnosti KAZA.cz s.r.o. a vyzvat společnost KAZA.cz s.r.o. ke stanovení konkrétních podmínek v případě nutného přeložení SEK** prostřednictvím pracovníka, pověřeným ochranou sítě (dále jen „POS“):

Martin Kazík, tel.: +420 602423383, e-mail: martin@kaza.cz

Tyto podmínky je stavebník, nebo jím pověřený subjekt, povinen zpracovat do příslušné dokumentace stavby.

3/ **Přeložení SEK zajistí společnost KAZA.cz s.r.o.**, Stavebník, který vyvolal přeložku SEK, je dle ustanovení § 104 odst. 16 zákona č. 127/2005 Sb., o elektronických komunikacích a o změně některých souvisejících zákonů povinen uhradit společnosti KAZA.cz s.r.o. veškeré náklady na nezbytné úpravy dotčeného úseku na úrovni stávajícího technického řešení. **Pro přeložení SEK je stavebník povinen uzavřít se společností KAZA.cz s.r.o. Smlouvu o realizaci přeložky SEK.**

4/ Pro vytyčení podzemního vedení SEK (dále jen PVSEK) je stavebník, nebo jím pověřený subjekt, povinen kontaktovat POS, u objednávky na vytyčení nutno uvést čís. jednací tohoto vyjádření, vytyčení nutno objednat 14 dní před zahájením jakýchkoliv činností.

5/ Společnost KAZA.cz s.r.o. prohlašuje, že Žadateli byly pro jím určené a vyznačené zájmové území poskytnuty veškeré dostupné informace o SEK.

6/ Žadatel se převzetím tohoto Vyjádření zavazuje, že poskytnuté informace a data použije pouze k účelu, pro který mu byly poskytnuty, že je nebude neoprávněně rozmnožovat, rozšiřovat, pronajímat, půjčovat či jinak využívat bez souhlasu poskytovatele a je si vědom své odpovědnosti vyplývající z obecně závazných právních předpisů při porušení těchto povinností.

Přílohy Vyjádření:

- Všeobecné podmínky ochrany SEK společnosti KAZA.cz s.r.o.

Při dodržení výše uvedených podmínek společnost KAZA. cz s.r.o. souhlasí s povolením a realizací stavby.

Vyjádření vydala společnost KAZA.cz s.r.o. ve Veselí nad Moravou dne: 23.5.2021

KAZA.cz s.r.o.
Jana Nerudy 1313
698 01 Veselí nad Moravou

Vyřizuje: Stanislav Marhold
Tel.: +420 604 234 069
E-mail: marhold@ctiprojekt.cz



Všeobecné podmínky ochrany SEK společnosti KAZA.cz s.r.o.

I. Obecná ustanovení

1. Stavebník, nebo jím pověřený subjekt, je povinen při provádění jakýchkoliv činností, především stavebních nebo jiných prací, při odstraňování havárií a projektování staveb, řídit se platnými právními předpisy, technickými a odbornými normami (včetně doporučených) a technologickými postupy a učinit veškerá nezbytná opatření, aby nedošlo k ohrožení nebo poškození SEK společnosti KAZA.cz s.r.o. a je srozuměn s tím, že SEK jsou součástí veřejné komunikační sítě, jsou zajišťovány ve veřejném zájmu a jsou chráněny právními předpisy.
2. Při jakýchkoliv činnostech v blízkosti vedení SEK je stavebník, nebo jím pověřený subjekt, povinen respektovat ochranné pásmo SEK tak, aby nedošlo k poškození nebo zamezení přístupu k SEK. Při křížení nebo souběhu činností je povinen řídit se platnými právními předpisy, technickými a odbornými normami (včetně doporučených) a technologickými postupy. Při jakékoliv činnosti ve vzdálenosti menší než 1,5 m od krajního vedení vyznačené trasy podzemního vedení SEK (dále jen PVSEK) nesmí používat mechanizační prostředky a nevhodné nářadí.
3. Při porušení kterékoli z povinností stavebníka, nebo jím pověřeného subjektu, uvedené ve Všeobecných podmínkách ochrany SEK společnosti KAZA.cz s.r.o., je stavebník nebo jím pověřený subjekt, odpovědný za veškeré náklady a škody, které společnosti KAZA.cz s.r.o. vzniknou porušením jeho povinností.
4. V případě zahájení zemních prací po uplynutí doby platnosti tohoto *Vyjádření*, nelze toto *Vyjádření* použít jako podklad pro vytýčení SEK, je nutno požádat o nové vyjádření.

II. Činnosti v blízkosti SEK

1. Zahájení činností je stavebník, nebo jím pověřený subjekt, povinen oznámit POS, v oznámení bude uvedeno číslo vyjádření, k němuž se vztahují tyto podmínky.
 2. Před zahájením zemních prací či jakýchkoliv jiných činností je stavebník nebo jím pověřený subjekt, povinen zajistit vytýčení trasy PVSEK na terénu pracovníkem POS. S vyznačenou trasou PVSEK prokazatelně seznámí pracovníky, kteří budou tyto činnosti provádět.
 3. Stavebník, nebo jím pověřený subjekt, je povinen upozornit pracovníky, kteří budou provádět zemní práce, aby zjistili nebo ověřili stranovou a hloubkovou polohu PVSEK přičnými sondami, s možnou odchylkou +/- 30 cm mezi skutečným uložením PVSEK a údaji ve výkresové dokumentaci.
 4. Dojde-li při provádění zemních prací k odkrytí PVSEK, je povinen stavebník, nebo jím pověřený subjekt, vyzvat POS ke kontrole PVSEK před zakrytím. Zához je oprávněn provést až poté, kdy prokazatelně obdržel souhlas POS.
 5. Při provádění zemních prací v blízkosti PVSEK je stavebník, nebo jím pověřený subjekt, povinen postupovat tak, aby nedošlo ke změně hloubky uložení nebo prostorového uspořádání PVSEK. Odkryté PVSEK je stavebník, nebo jím pověřený subjekt, povinen zabezpečit proti prověšení, poškození a odcizení.
 6. Při zjištění jakéhokoliv rozporu mezi údaji ve výkresové dokumentaci a skutečností je stavebník, nebo jím pověřený subjekt, povinen bez zbytečného odkladu přerušit práce a věc oznámit POS. V přerušovaných pracích je oprávněn pokračovat až po projednání a schválení dalšího postupu, prokazatelně stanoveného POS.
 7. V místech, kde PVSEK vystupuje ze země do budovy, rozvaděče, na sloup apod. je stavebník, nebo jím pověřený subjekt, povinen vykonávat zemní práce se zvýšenou mírou opatrnosti kvůli ubývajícímu krytí nad PVSEK.
 8. Stavebník, nebo jím pověřený subjekt, není oprávněn trasu PVSEK mimo vozovku přejíždět vozidly nebo stavební mechanizací do doby, než PVSEK řádně zabezpečí proti mechanickému poškození. Způsob mechanické ochrany trasy PVSEK je povinen projednat s POS.
 9. Stavebník, nebo jím pověřený subjekt, není oprávněn na trase PVSEK (včetně ochranného pásma) měnit niveletu terénu, vysazovat trvalé porosty ani měnit rozsah a konstrukci zpevněných ploch (např. komunikací, parkovišť, vjezdů aj.).
 10. Stavebník, nebo jím pověřený subjekt, není oprávněn užívat, přemísťovat a odstraňovat technologické prvky, ochranné a pomocné prvky SEK, rovněž není oprávněn manipulovat s kryty kabelových komor a vstupovat do kabelových komor, jakkoliv manipulovat s odkrytými prvky SEK příp. technologickými rezervami bez souhlasu POS.
- II. Stavebník, nebo jím pověřený subjekt, je povinen každé zjištěné, nebo způsobené poškození, případně odcizení vedení SEK neprodleně oznámit POS na telefonní linku 602 423 383.

III. Křížení a souběh se SEK

1. Stavebník, nebo jím pověřený subjekt, je povinen v místech křížení PVSEK se sítěmi technické infrastruktury, pozemními komunikacemi, parkovacími plochami, vjezdy ukládat PVSEK ve stanovené hloubce a chránit PVSEK chráničkami s přesahem minimálně 0,5 m na každou stranu od hrany křížení, chráničku je povinen utěsnit a zamezit tím vnikání nečistot.
2. Stavebník, nebo jím pověřený subjekt, je povinen umístit stavbu vjezdu nebo sjezdu tak, aby SEK byly umístěny v minimální hloubce 0,6 m, v případě, že stavebník, nebo jím pověřený subjekt, není schopen tuto povinnost zajistit, je povinen kontaktovat POS.
3. Stavebník, nebo jím pověřený subjekt, je povinen základy staveb, opěrných zdí, podezdívek umístit tak, aby dodržel minimální vodorovný odstup 1,5 m od krajního vedení, pokud není schopen tuto povinnost zajistit, je povinen kontaktovat POS.
4. Stavebník, nebo jím pověřený subjekt, není oprávněn trasy PVSEK znepřístupnit, např. zabetonováním.

IV. Práce v objektech a demolice objektů

1. Stavebník, nebo jím pověřený subjekt, je povinen před zahájením jakýchkoliv prací v budovách a jiných objektech, kterými by mohl poškodit stávající SEK, prokazatelně kontaktovat POS a zajistit u společnosti KAZA.cz s.r.o. bezpečné odpojení a uložení SEK.
2. V případě provádění prací v budovách a jiných objektech je stavebník, nebo jím pověřený subjekt, povinen provést průzkum vnějších i vnitřních vedení SEK na omítce i pod ní.

Žadatel:
KOINVEST, s.r.o.
Kopeček Blahoslav Ing.
Demlova 1011/25
67401 Třebíč
IČO: 25589679

Evid. číslo žádosti: 2021335309
Evid. číslo subjektu: 0010123946

KAZA.cz s.r.o.
245
696 74 Nová Lhota

Žádám Vás o vyjádření k technické infrastruktuře z důvodu:
Stavební řízení / dodatečné stavební povolení

Název akce:
MORAVA, VNOROVY - ZARAZICE - OPRAVA ZPEVNĚNÍ L.B. HRÁZE

Výška stavby (m): 0

Údaje o stavebníkovi:
Povodí Moravy, s.p.
Mrkva Josef Ing.
Dřevařská 932/11
60200 Brno

Vybraný způsob doručení vyjádření: e-mailem

Žádost vytvořena: 28.04.2021

S pozdravem

Kopeček Blahoslav Ing.

Telefon: | Mobil: +420721059659 | E-mail: fiala@koinvest.cz

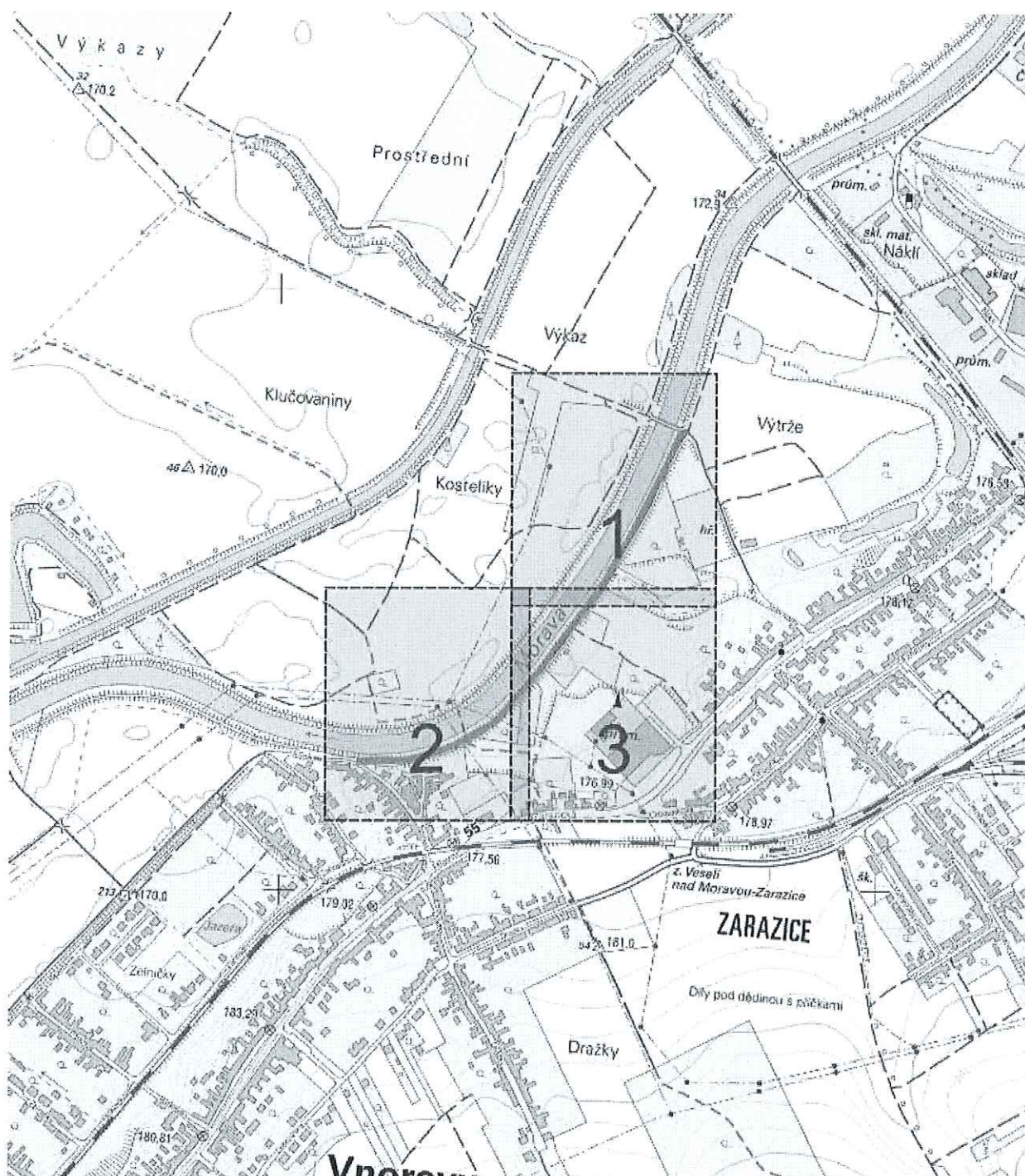
Evid. č. žádosti: 2021335309

Pořadové číslo polygonu: 1

Katastrální území: Vnorovy (Hodonín) 784206; Zarazice (Hodonín) 780804

Popis polygonu:

Polygon 1 - Mapa širších vztahů



0 100 200 300m

Podkladová data © CÚZK



utilityreport

Tato žádost byla vygenerována službou UtilityReport, kterou provozuje HRDLIČKA spol. s r. o. Více na www.mawis.eu.
V případě dotazu kontaktujte zákaznické centrum na telefonu: +420 251 618 458 nebo e-mailu: info@mawis.eu.

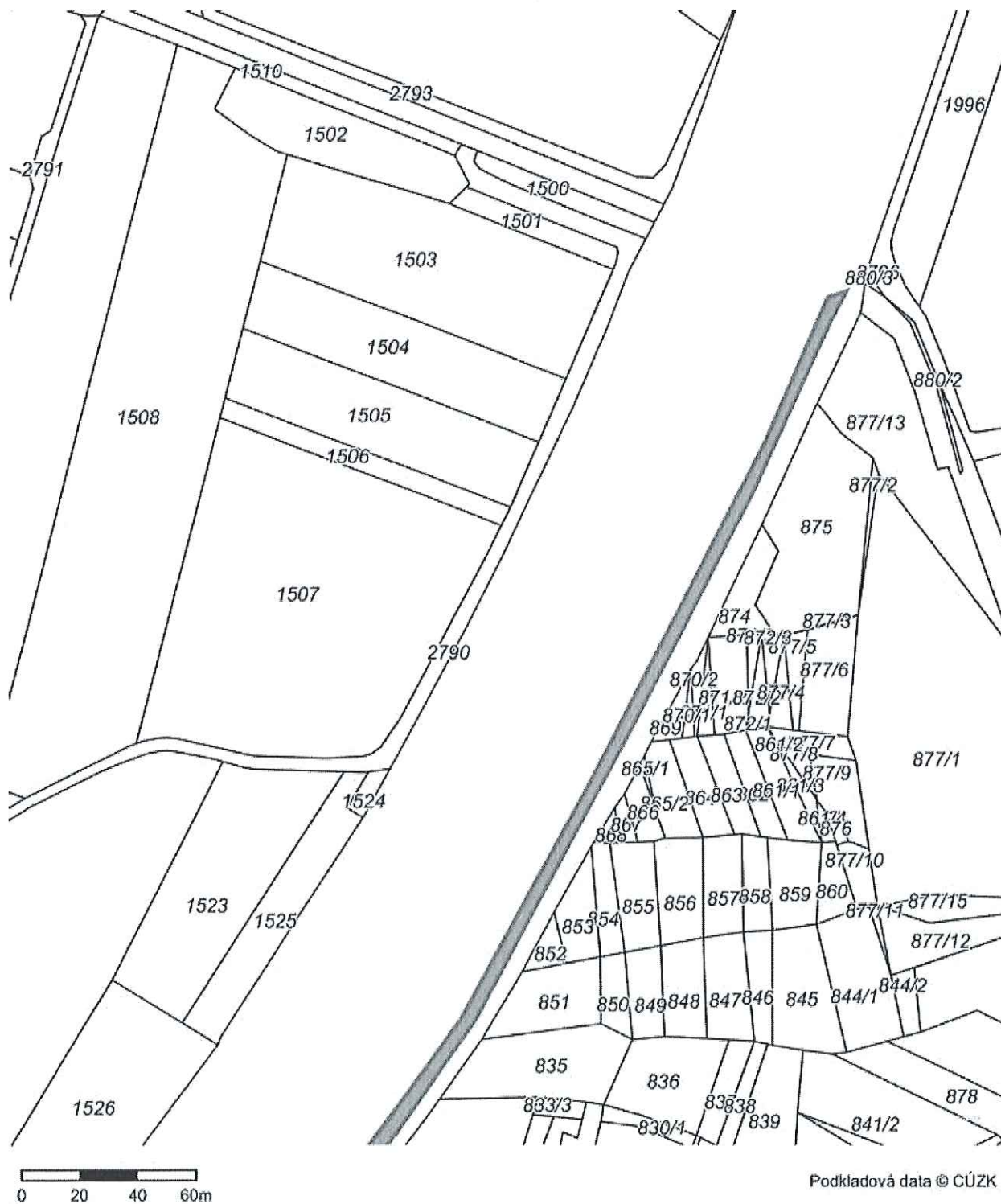
Evid. č. žádosti: 2021335309

Pořadové číslo polygonu: 1

Katastrální území: Vnorovy (Hodonín) 784206; Zarazice (Hodonín) 780804

Popis polygonu:

Polygon 1 - Detail - list atlasu 1/3



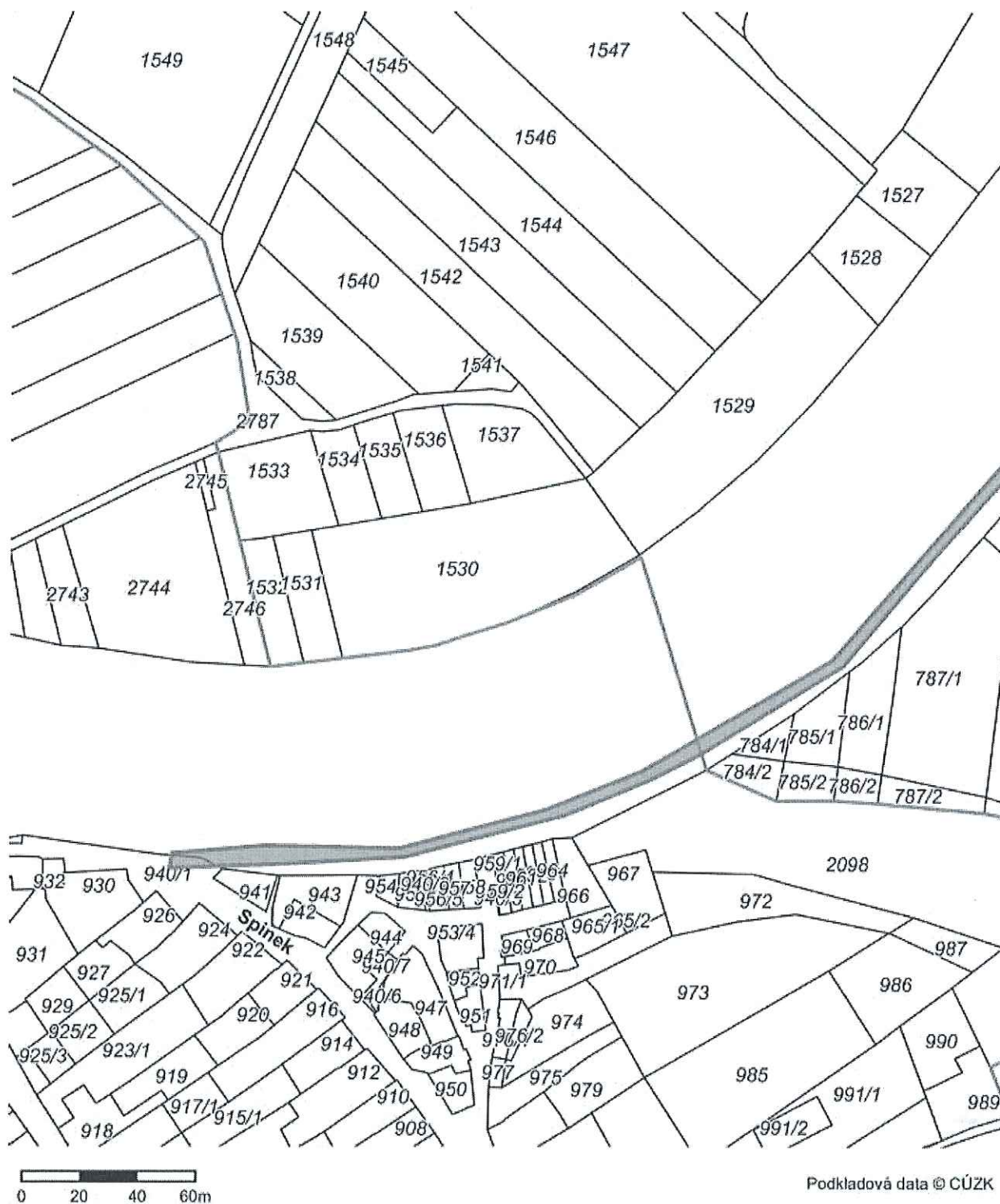
Evid. č. žádosti: 2021335309

Pořadové číslo polygonu: 1

Katastrální území: Vnorovy (Hodonín) 784206; Zarazice (Hodonín) 780804

Popis polygonu:

Polygon 1 - Detail - list atlasu 2/3



utilityreport

Tato žádost byla vygenerována službou UtilityReport, kterou provozuje HRDLIČKA spol. s r. o. Více na www.mawis.eu. V případě dotazu kontaktujte zákaznické centrum na telefonnu: +420 251 618 458 nebo e-mailu: info@mawis.eu.

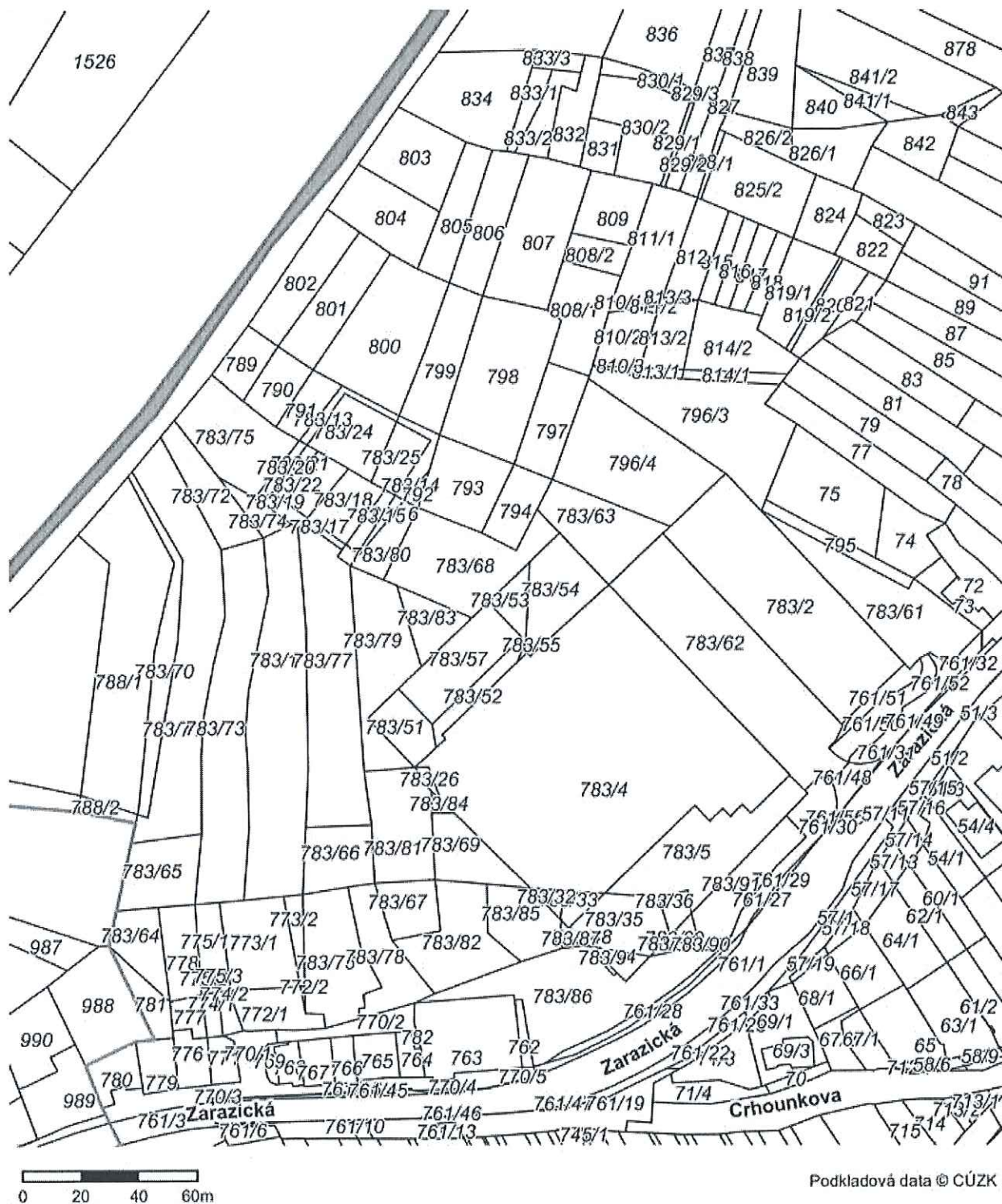
Evid. č. žádosti: 2021335309

Pořadové číslo polygonu: 1

Katastrální území: Vnorovy (Hodonín) 784206; Zarazice (Hodonín) 780804

Popis polygonu:

Polygon 1 - Detail - list atlasu 3/3



Seznam dotčených parcel nebyl vytvořen. V některém z dotčených k.ú. neproběhla kompletní digitalizace.

Informace o zájmovém území č.: 1

Seznam dotčených parcel

k. ú.: 3

Seznam dotčených parcel nebyl vytvořen. V některém z dotčených k.ú. neproběhla kompletní digitalizace.

Vnorovy (784206)

parcely: 2

940/1

2731/1